

ПРОЕКТ ПЛАНИРОВКИ ТЕРРИТОРИИ
 для строительства объекта АО "Самаранефтегаз": 8820П "Сбор нефти и газа со скважин №№ 156, 254, 255 и электроснабжение скважин №№ 251, 252 Южно-Орловского месторождения",
 расположенного на территории муниципального района Сергиевский, в границах сельского поселения Черновка.

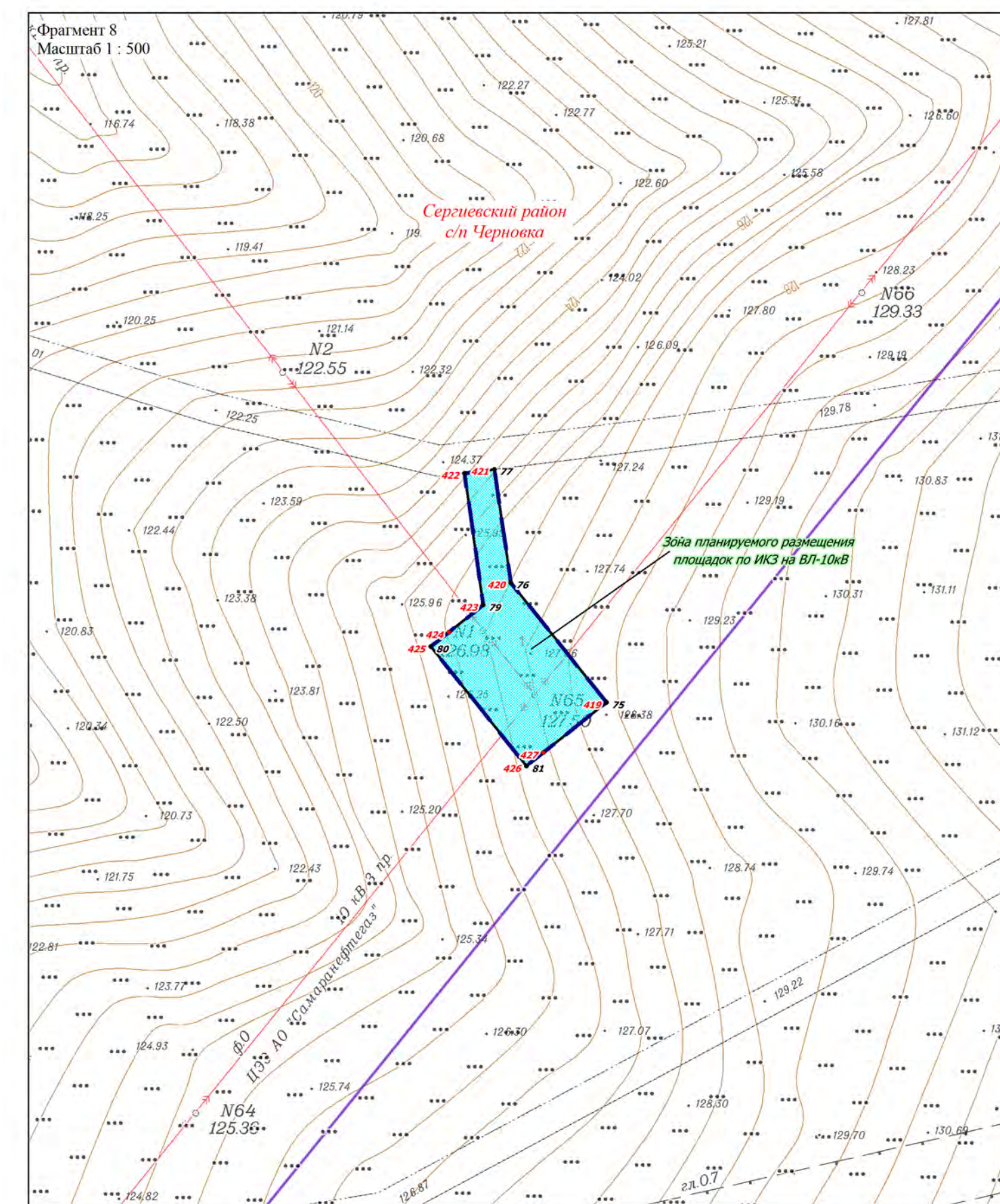
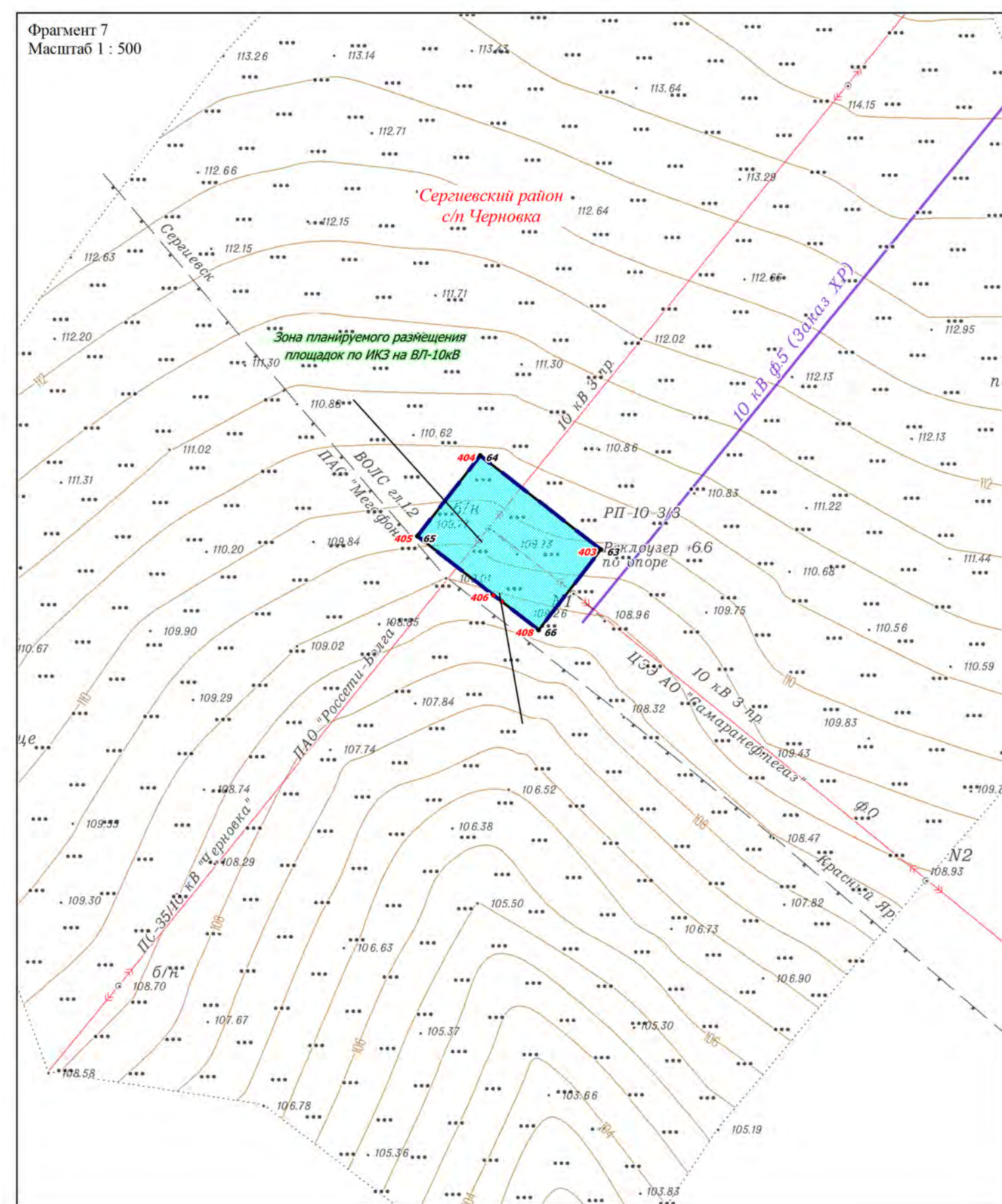
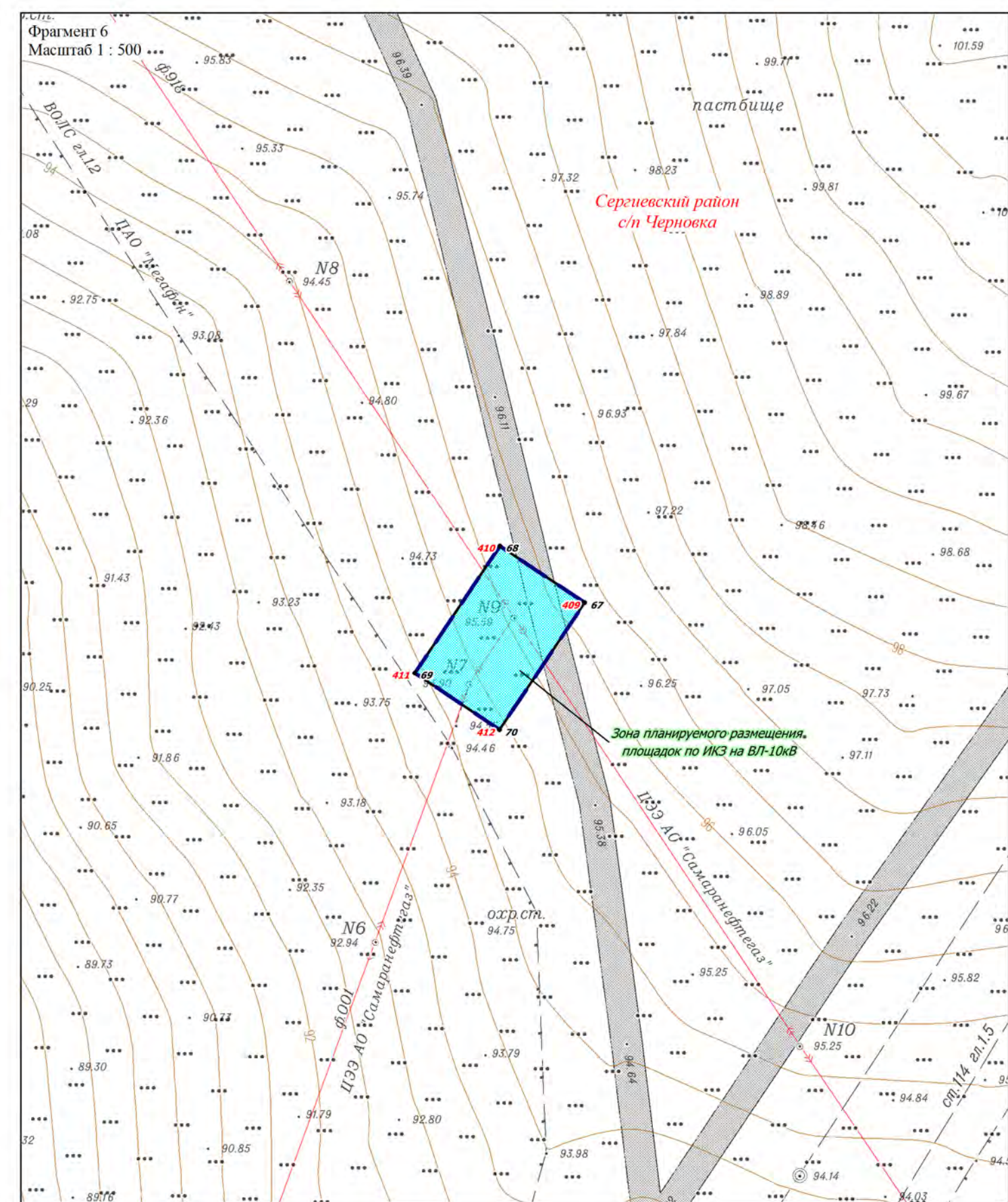
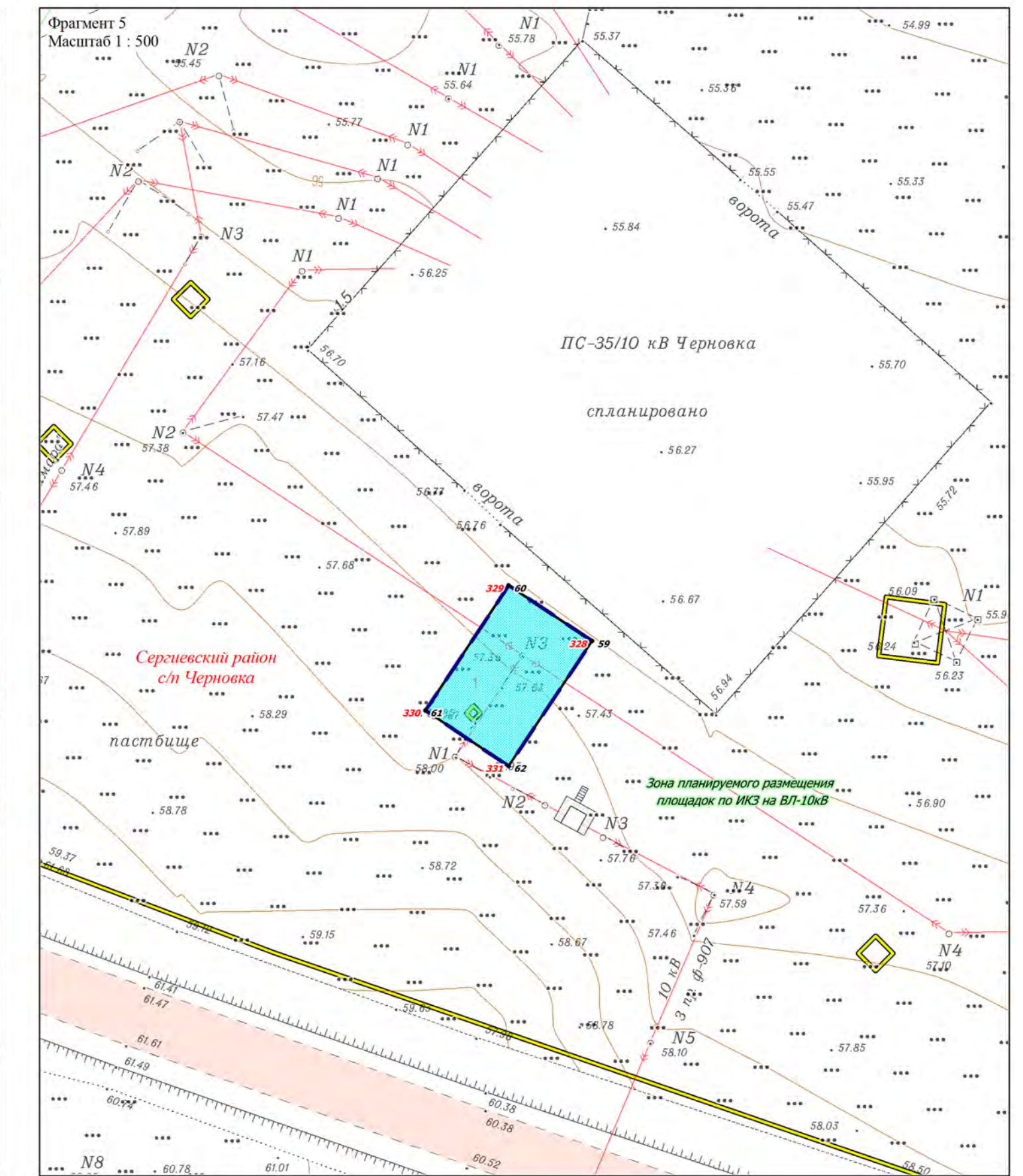
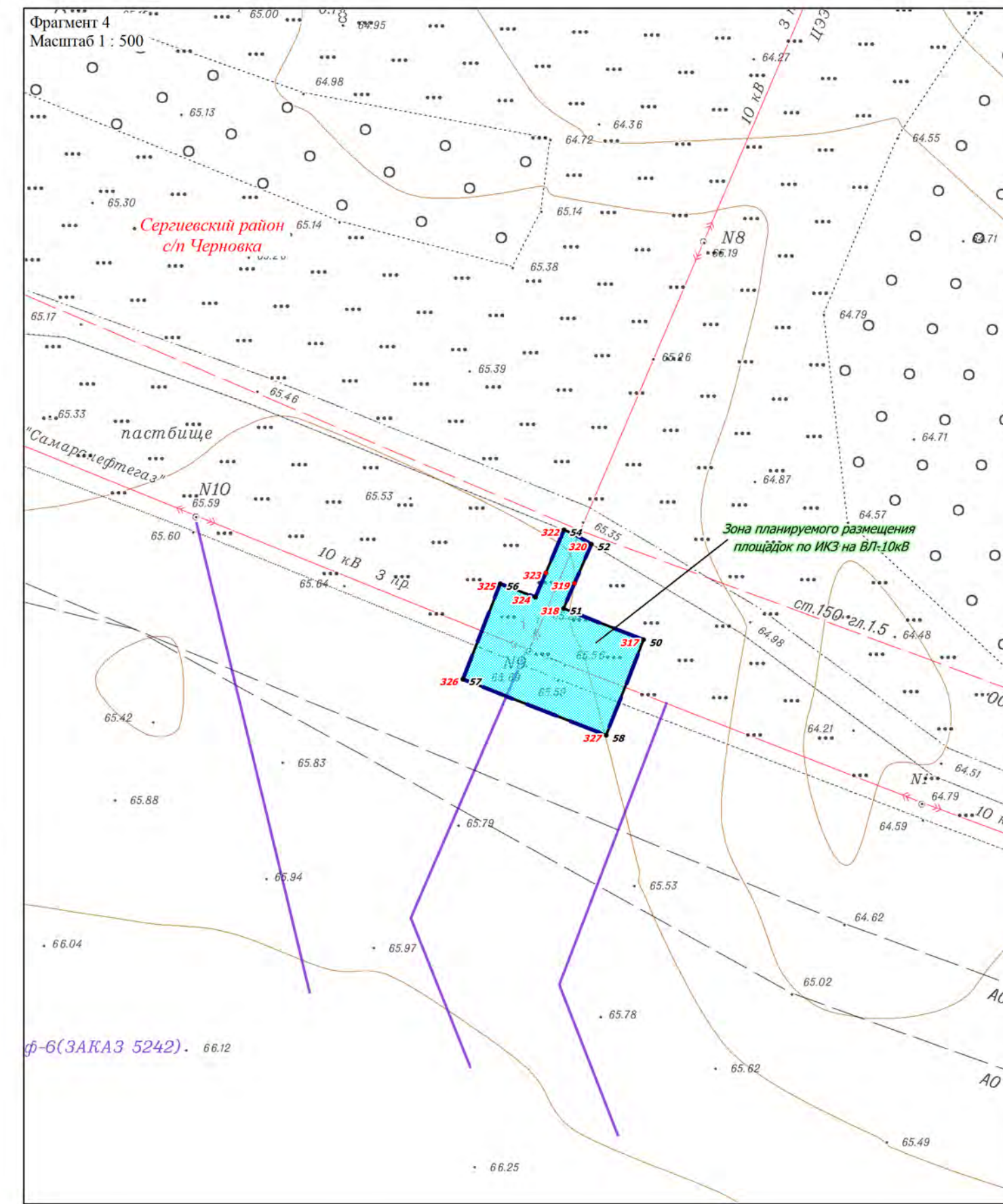
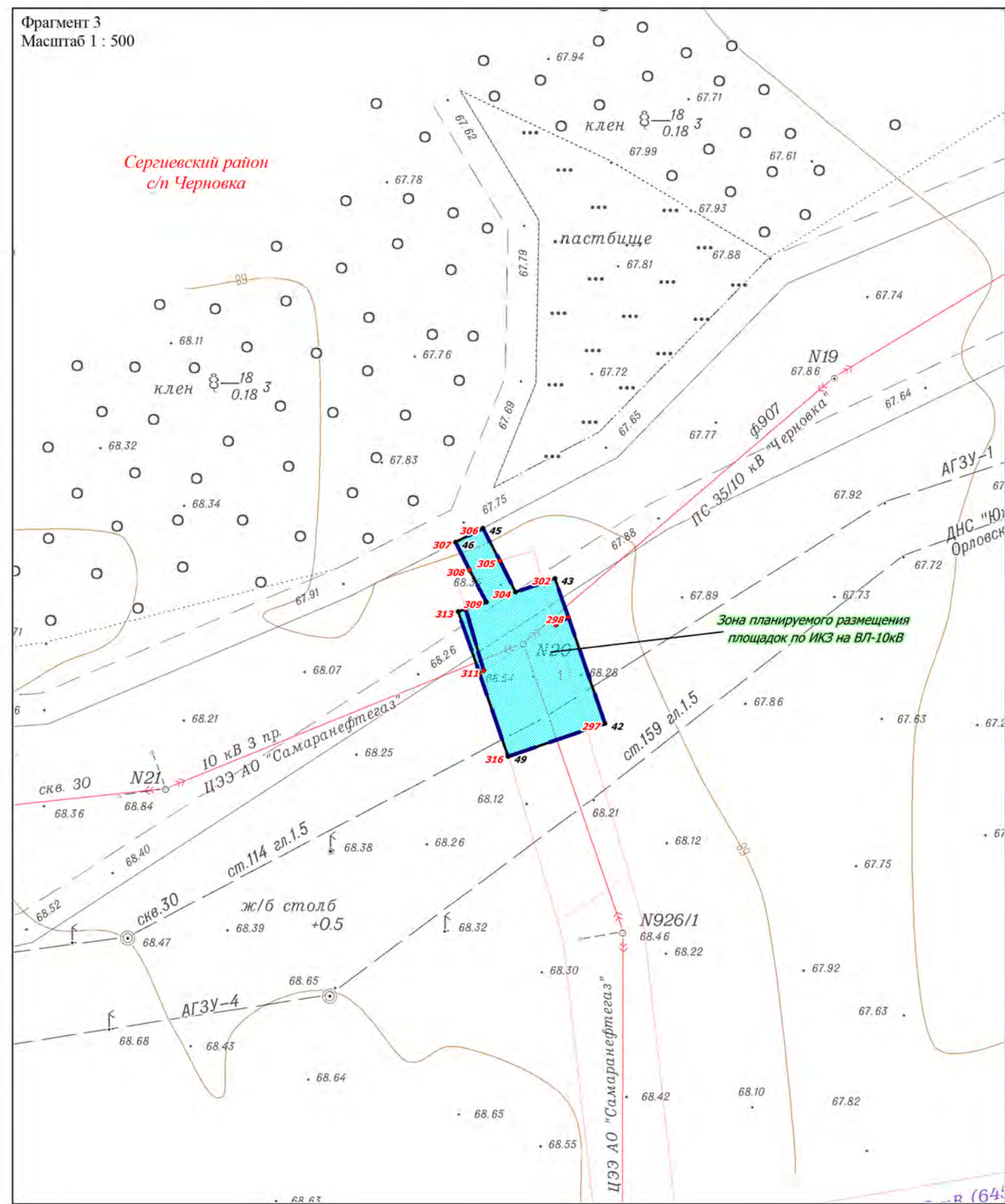
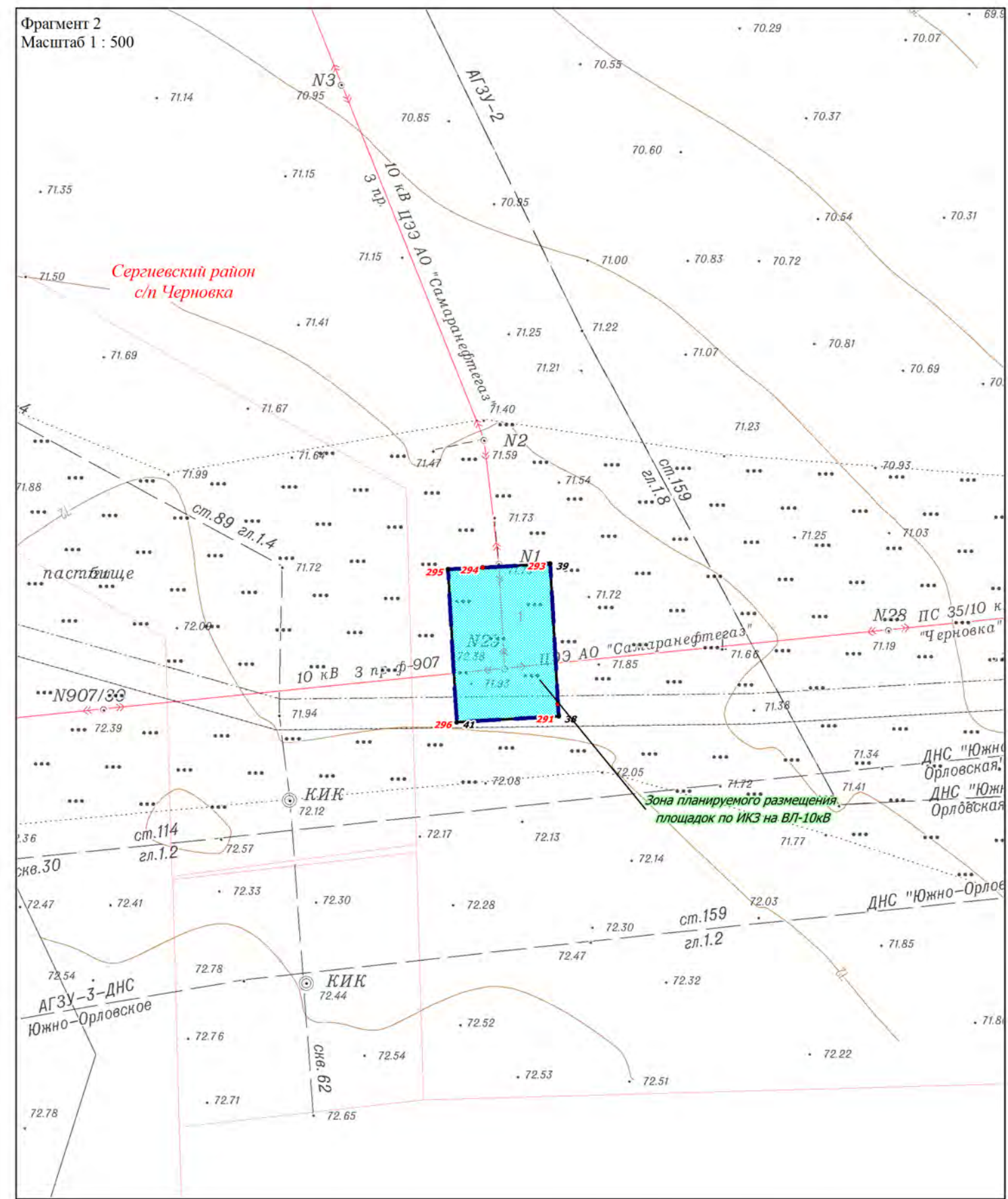
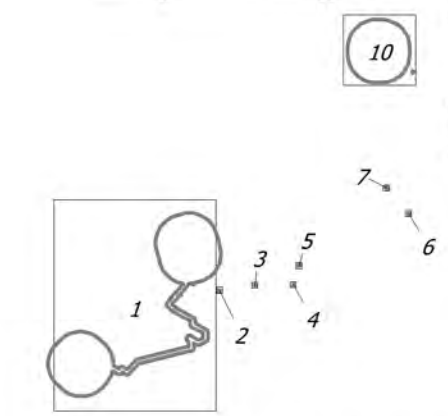


Схема расположения фрагментов



1. Фрагменты 1, 10 смотри на листе 1;
 2. Фрагменты 2-9 смотри на листе 2.

Примечание:
 1. Перечень координат зон планируемого размещения линейных объектов смотри в Книге 1 основная часть проекта планировки в каталоге координат зон планируемого размещения линейных объектов.

Заказчик: АО «Самаранефтегаз»		8820П		
Изм. Лист		8820П "Сбор нефти и газа со скважин №№ 156, 254, 255 и электроснабжение скважин №№ 251, 252 Южно-Орловского месторождения", расположенного на территории муниципального района Сергиевский, в границах сельского поселения Черновка.		
Исполнитель	Дата	ПРОЕКТ ПЛАНИРОВКИ ТЕРРИТОРИИ.		
Разработал		ОСНОВНАЯ ЧАСТЬ		
Проверил		Графическая часть		
		Стандия	Лист	Листов
		П	2	2
		Чертеж красных линий. Чертеж зон планируемого размещения линейных объектов. Масштаб 1:500		
		ООО «СамараНИПИнефть»		